



## Téléphonie Mobile

### Fiche de synthèse d'une installation (suivi de l'Instruction)

#### Informations générales :

Nom et Numéro du site :	T16729 – 309277		
Adresse du site :	48, rue de l'Amiral Mouchez	Arrdt :	14 <sup>ème</sup>
Opérateur :	Bouygues		
Bailleur :	Social ADOMA		
Destination de l'immeuble	Habitations	Nb d'étages	R + 9 (30,40 m)
Complément d'information :			

Date d'enregistrement à l'Agence d'Ecologie Urbaine (J)	30/06/2016
Date d'envoi de la fiche de synthèse à la Mairie d'arrondissement	06/07/2016
Date limite de réponse de la Mairie d'arrondissement (J+3 mois)	30/09/2016

#### Analyse du projet

Type d'installation (modif, nlle installation, IP, ajout 4G...)	Nouveau site 2G/3G/4G
Dossier soumis à Déclaration Préalable ou Permis de Construire	oui
Si la simulation est fournie, est elle conforme au seuil de la charte ?	

#### Objet de la demande

##### Motivation de l'opérateur :

Bouygues afin d'optimiser la qualité radio et pour répondre favorablement à l'augmentation continue de nouveaux clients doit modifier ses équipements existants sur la Ville de Paris.

##### Détail du projet :

Ce projet concerne l'installation de 3 antennes penta-bandes orientées vers les azimuts 320°, 130° et 220° couvrant 800/ 900 /1800 / 2100 / 2600 Mhz

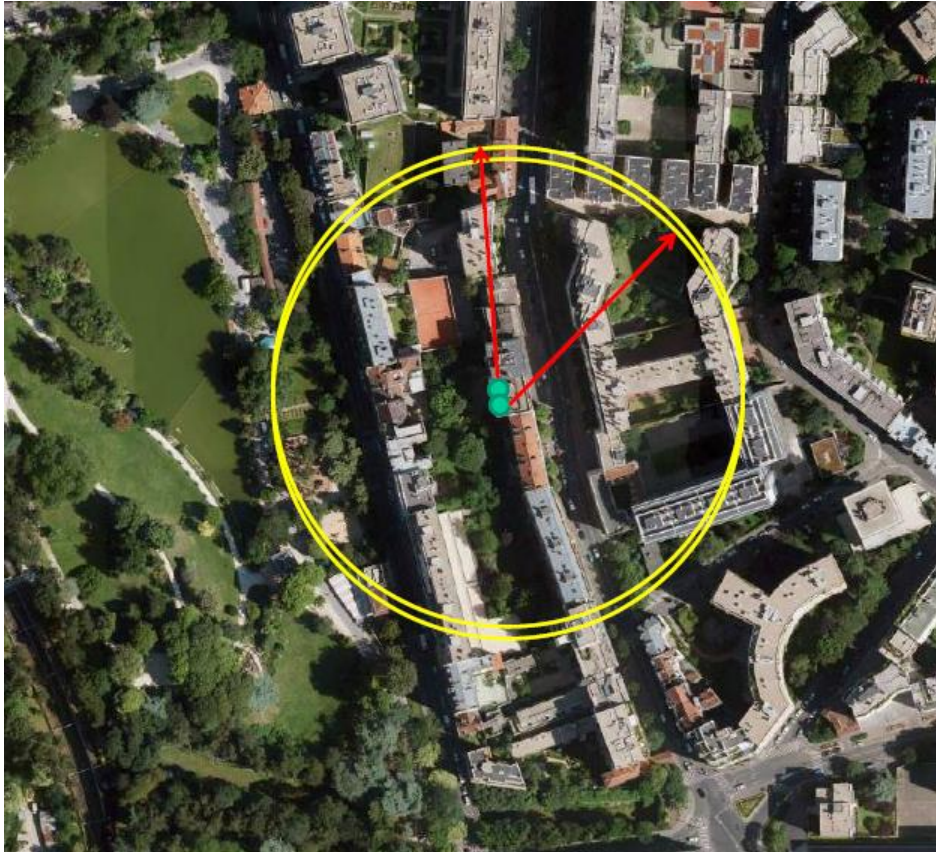
##### Incidence visuelle :

Installation de 3 antennes panneaux mises en place sur 2 mâts métalliques qui seront intégrés dans des cheminées radio transparentes sur l'édicule. Un bardage occultant sera mis place en périphérie de l'édicule. Les équipements techniques seront accolés à l'édicule situé plus vers l'arrière du bâtiment.  
Hauteur des antennes : 33,90 m.

#### Avis de la Mairie d'arrondissement concernée :

Date de l'avis :	Avis favorable <input type="checkbox"/>	Avis défavorable <input type="checkbox"/>

Carte du site au regard des établissements particuliers dans un rayon de 100m autour des antennes



Aucun établissement particulier dans un rayon de 100 m autour des antennes

Rayon de 25m des hauteurs d'immeuble autour du site



Aucun immeuble dans un rayon de 25m autour des antennes

ETUDE D'IMPACT VISUEL DANS LE QUARTIER :  
EXISTANT ET PHOTOMONTAGE

EXISTANT



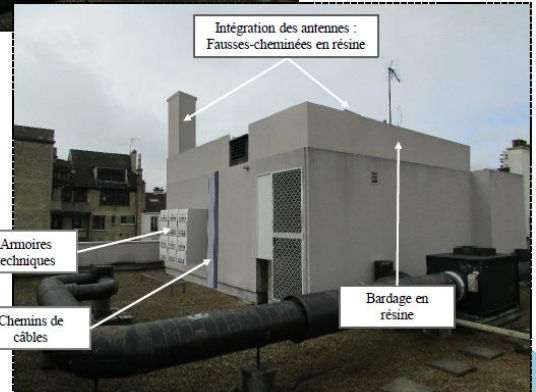
PROJETE



EXISTANT



PROJET




EXISTANT



PROJET  
ZOOM




PROJET  
ZOOM +



VUE DES AZIMUTS


**Secteur 1 - 320° :**

Aucun immeuble en vue directe



**Secteur 2 - 130° :**

Aucun immeuble en vue directe



**Secteur 3 - 220° :**

Aucun immeuble en vue directe

