



Téléphonie Mobile

Fiche de synthèse d'un nouveau site ou d'une modification substantielle d'un site existant

Informations générales :

Opérateur	Bouygues	Arrdt	13 ^{eme}
Nom de site	PATAY	Numéro	T35915
Adresse du site	6, rue de Patay	Hauteur	R+6(19.10m)
Bailleur de l'immeuble	LERICHEMONT	Destination	habitations
Type d'installation	Nouveau site 2G/3G/4G (700, 800,900, 1800, 2100 et 2600MHz)		
Complément d'information			
Dossier soumis à Déclaration Préalable ou Permis de Construire ?			Oui (DP)

Calendrier de suivi du dossier

Date d'enregistrement à l'Agence d'Ecologie Urbaine (J)	27/07/2017
Date d'envoi de la fiche de synthèse à la Mairie d'arrondissement	07/08/2017
Date limite de réponse de la Mairie d'arrondissement (J+3 mois)	27/10/2017

Objet de la demande

Motivation de l'opérateur	Ce site contribuera à la couverture de ce quartier en 3G et en 4G, afin de garantir une qualité, une disponibilité et une continuité de service satisfaisantes.
Détail du projet	Ce projet concerne l'installation de 3 antennes couvrant 2G, 3G et 4G (fréquences 700 MHz, 800MHz, 900 MHz, 1800 MHz, 2100 MHz et 2600MHz) orientées vers les azimuts 0°, 120° et 240°.
Tilts (degrés)	6°

Incidence visuelle

Intégration de l'antenne	Ce projet consiste à installer 3 antennes dont 2 intégrées dans une fausse cheminée, couleur de la façade, sur l'édicule principal, qui sera sécurisé par un garde-corps périphérique en résine. La troisième antenne sera installée sur mât, au centre de la terrasse, le long du second édicule existant
Zone technique	Les armoires seront installées sur structure métallique, en partie arrière de la terrasse, sans incidence sur l'aspect visuel du bâtiment sur rue. Les modules techniques de taille réduite et de couleur gris clair seront placés en pied d'antennes, invisibles depuis la rue.
Hauteur des antennes (par rapport au sol)	22.50m (0°) et 24.80m (120 et 240°)

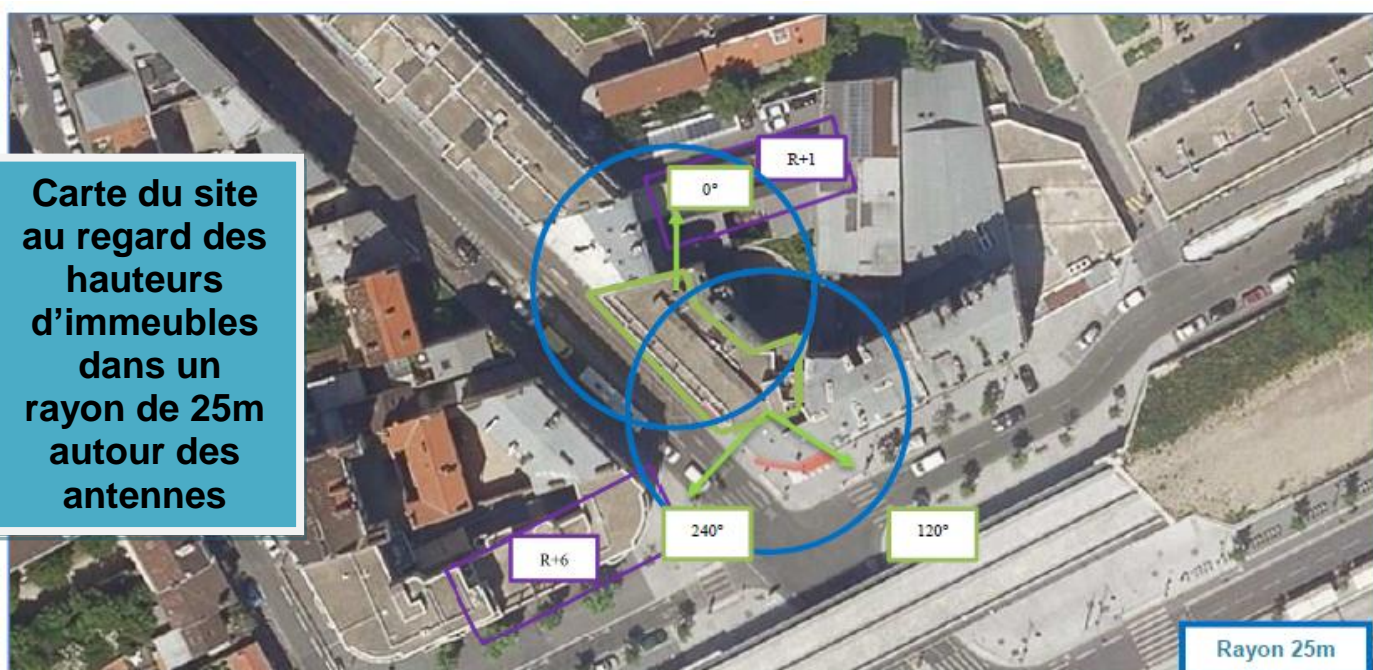
Avis de la Mairie d'arrondissement concernée :

Date de l'avis		Avis favorable <input type="checkbox"/>	Avis défavorable <input type="checkbox"/>
Motivation de l'avis			

Carte du site au regard des établissements particuliers dans un rayon de 100m autour des antennes



Nom et type	Adresse	hauteur	Situé dans le lobe principal de l'antenne émettrice* (Oui / Non)	Distance / antenne la plus proche	Estimation du niveau maximum de champ reçu en V/m
Ecole maternelle	22 rue de Patay 75013 PARIS	R+ 4	non	100m	Inférieur 1V/m




Carte du site au regard des hauteurs d'immeubles dans un rayon de 25m autour des antennes

Simulation et conformité au seuil de la Charte

Vue des Antennes Avant/Après



Etat projeté :



Etat existant :



Etat projeté :




Vue des Azimuts

Azimet 0° :



Azimet 120° :



Azimet 240° :

